
























































































	<b>24. Wachauer Radtage</b> Raiffeisen Power Radmarathon 16. Juli 2023 				
Ges. KM	KM zum Ziel	KM / Abschnitt	Seehöhe	Rennstrecke	Straße	Verlauf	Zeit Spitze	Zeit Hauptfeld
0,0	102,3	0	196	Neutralisierter Start MAUTERN - Badeteich	48.395896 15.587228		09:00	09:00
0,8	101,5	0,8	199	KREISVERKEHR 1. Ausfahrt	Mauterner Donaubrücke, Förthofstraße		09:01	09:01
0,9	101,4	0,1	201	OE Mautern	Mauterner Donaubrücke, Förthofstraße		09:01	09:01
1,7	100,6	0,8	198	KREISVERKEHR 1. Ausfahrt	B3 Donaustraße		09:03	09:03
4,8	97,5	3,1	199	ACHTUNG Leitpflocke nahe an der Fahrbahn	B3 Donaustraße		09:09	09:10
6,2	96,1	1,4	199	TUNNELANFANG	B3 Donaustraße		09:12	09:13
6,6	95,7	0,4	199	TUNNELENDE	B3 Donaustraße		09:13	09:14
6,9	95,4	0,3	199	FAHRBAHNTEILER	B3 Donaustraße		09:13	09:14
11,3	91	4,4	202	OA Weißenkirchen	B3 Donaustraße		09:21	09:23
12,2	90,1	0,9	202	FELDEILUNG Offizieller Start	B3 Donaustraße	<b>START</b>	09:23	09:25
12,3	90	0,1	202	OE Weißenkirchen	B3 Donaustraße		09:23	09:25
13,7	88,6	1,4	202	OA Wösendorf	B3 Donaustraße		09:25	09:28
14,0	88,3	0,3	203	OE Wösendorf	B3 Donaustraße		09:25	09:28
15,2	87,1	1,2	205	OA St. Michael	B3 Donaustraße		09:28	09:31
15,5	86,8	0,3	209	OE St. Michael	B3 Donaustraße		09:28	09:31
17,0	85,3	1,5	207	OA Spitz	B3 Donaustraße		09:29	09:32
17,9	84,4	0,9	204	KREISVERKEHR 1. Ausfahrt Richtung Mühlendorf FAHRBAHNTEILER	B217		09:30	09:35

20,4	81,9	2,5	261	OE Spitz	B217		09:36	09:42
21,5	80,8	1,1	288	OA Vießling	B217		09:37	09:43
21,9	80,4	0,4	299	OE Vießling	B217		09:37	09:43
22,2	80,1	0,3	309	OA Elsam am Jauerling	B217		09:38	09:44
23,1	79,2	0,9	330	OE Elsam am Jauerling	B217		09:39	09:46
23,6	78,7	0,5	336	OA Mühldorf	B217		09:40	09:47
24,2	78,1	0,6	352	LINKS Richtung Trandorf	L81		09:41	09:49
25,0	77,3	0,8	362	OE Mühldorf	L81		09:43	09:51
25,3	77	0,3	387	OA Wegscheid	L81		09:43	09:51
25,6	76,7	0,3	395	OE Wegscheid	L81		09:44	09:52
27,0	75,3	1,4	450	OA Trandorf	L81		09:46	09:54
27,3	75	0,3	453	OE Trandorf	L81		09:47	09:55
29,1	73,2	1,8	511	LABESTATION	L81		09:50	09:59
32,0	70,3	2,9	435	OA Feistritz	L81		09:54	10:03
32,3	70	0,3	430	OE Feistritz OA Heiligenblut	L81		09:54	10:03
33,0	69,3	0,7	407	OE Heiligenblut	L81		09:55	10:04
35,2	67,1	2,2	358	OA Am Schuß	L81		09:57	10:07
35,3	67	0,1	355	FAHRBAHNTEILER	L81		09:57	10:07
35,3	67	0	355	LINKS Richtung Weitenegg	B216		09:57	10:07
35,9	66,4	0,6	351	OE Am Schuß	B216		09:58	10:08
36,2	66,1	0,3	345	OA Weiten	B216		09:58	10:08
37,9	64,4	1,7	327	OE Weiten	B216		10:00	10:10

41,6	60,7	3,7	284	OA Eitental	B216		10:07	10:21
41,9	60,4	0,3	274	OE Eitental	B216		10:07	10:21
47,1	55,2	5,2	222	BAHNÜBERGANG	B216		10:12	10:27
47,2	55,1	0,1	213	OA Weitenegg	B216		10:13	10:28
47,3	55	0,1	220	LINKS Richtung Krems FAHRBAHNTEILER	B3 Donaustraße		10:13	10:29
47,3	55	0	211	FAHRBAHNTEILER	B3 Donaustraße		10:13	10:29
47,4	54,9	0,1	211	FAHRBAHNTEILER	B3 Donaustraße		10:13	10:29
47,6	54,7	0,2	211	OE Weitenegg OA St. Georgen	B3 Donaustraße		10:14	10:30
47,8	54,5	0,2	210	OE St. Georgen	B3 Donaustraße		10:14	10:30
48,8	53,5	1	209	FAHRBAHNTEILER	B3 Donaustraße		10:15	10:32
50,6	51,7	1,8	210	OA Emmersdorf	B3 Donaustraße		10:17	10:35
51,3	51	0,7	210	OE Emmersdorf FAHRBAHNTEILER	B3 Donaustraße		10:18	10:37
51,4	50,9	0,1	211	KREISVERKEHR 3. Ausfahrt Richtung Melk FAHRBAHNTEILER	B3A Melker Donaubücke		10:18	10:37
52,8	49,5	1,4	246	RECHTS Richtung Melk	B1		10:21	10:41
53,2	49,1	0,4	252	KREISVERKEHR 3. Ausfahrt Richtung Loosdorf FAHRBAHNTEILER	B1		10:22	10:42
54,5	47,8	1,3	229	KREISVERKEHR 2. Ausfahrt Richtung Loosdorf FAHRBAHNTEILER	B1		10:24	10:44
57,6	44,7	3,1	222	AMPELREGELUNG Gerade aus	B1		10:28	10:49
57,8	44,5	0,2	224	OA Loosdorf FAHRBAHNTEILER	B1		10:29	10:50
58,1	44,2	0,3	224	FAHRBAHNTEILER	B1		10:29	10:50

58,4	43,9	0,3	224	FAHRBAHNTEILER	B1		10:29	10:50
58,8	43,5	0,4	225	LINKS Richtung Aggsbach Dorf	L106		10:30	10:51
59,7	42,6	0,9	227	FAHRBAHNTEILER	L106		10:31	10:53
59,9	42,4	0,2	228	OE Loosdorf	L106		10:31	10:53
61,0	41,3	1,1	234	OA Mauer	L106		10:33	10:55
62,6	39,7	1,6	288	OE Mauer	L106		10:35	10:58
64,3	38	1,7	388	OA Umbach	L106		10:37	11:00
64,8	37,5	0,5	386	OE Umbach	L106		10:38	11:01
66,2	36,1	1,4	395	OA Häusling	L106		10:40	11:03
66,8	35,5	0,6	379	OE Häusling	L106		10:41	11:04
67,4	34,9	0,6	358	OA Kochholz	L106		10:42	11:05
67,8	34,5	0,4	348	OE Kochholz	L106		10:43	11:06
68,2	34,1	0,4	339	OA Wolfstein	L106		10:44	11:07
69,6	32,7	1,4	303	OE Wolfstein	L106		10:46	11:10
71,9	30,4	2,3	233	OA Aggsbach-Dorf	L106		10:50	11:14
72,5	29,8	0,6	226	RECHTS Richtung Maria Langegg	L162		10:51	11:15
72,7	29,6	0,2	233	OE Aggsbach-Dorf	L162		10:52	11:16
74,1	28,2	1,4	266	LINKS Richtung Maria Langegg	L109		10:54	11:19
76,9	25,4	2,8	486	LABESTATION	L109		11:03	11:30
78,8	23,5	1,9	528	OA Nesselstauden	L109		11:06	11:33
79,2	23,1	0,4	511	GERADE Richtung Scheiblwies	L7120		11:07	11:34
79,4	22,9	0,2	495	RECHTSKEHRE	L7120		11:08	11:35

79,7	22,6	0,3	479	OE Nesselstauden	L7120		11:08	11:35
80,6	21,7	0,9	495	OA Scheiblwies	L7120		11:09	11:37
80,7	21,6	0,1	494	GERADE Richtung Himberg	L7120		11:09	11:37
80,8	21,5	0,1	489	OE Scheiblwies	L7120		11:09	11:37
81,7	20,6	0,9	426	LINKS Straßenverlauf folgen	L5040		11:10	11:38
82,1	20,2	0,4	415	RECHTS Richtung Himberg	L5367		11:11	11:39
82,8	19,5	0,7	464	OA Himberg	L5367		11:13	11:41
83,3	19	0,5	485	LINKS Richtung Hessendorf	L7116		11:14	11:43
83,4	18,9	0,1	483	OE Himberg	L7116		11:14	11:43
84,7	17,6	1,3	459	OA Hessendorf	L7116		11:15	11:45
85,0	17,3	0,3	465	OE Hessendorf	L7116		11:16	11:46
85,1	17,2	0,1	466	RECHTS Richtung Wolfenreith	L7116		11:16	11:46
86,7	15,6	1,6	492	OA Wolfenreith	L7118		11:19	11:50
86,9	15,4	0,2	482	RECHTS Richtung Oberbergern	L7117		11:20	11:51
87,1	15,2	0,2	476	OE Wolfenreith	L7117		11:20	11:52
89,6	12,7	2,5	398	GERADE Richtung Oberbergern  ACHTUNG: Nachrang!	L109		11:23	11:54
91,0	11,3	1,4	384	LINKS Richtung Rossatz	L7111		11:24	11:55
92,2	10,1	1,2	414	ACHTUNG Gefährliche Abfahrt	L7111		11:26	11:58
95,4	6,9	3,2	204	RECHTS Richtung Krems  ACHTUNG: Tempo anpassen & Gegenverkehr beachten	B33		11:30	12:03
97,8	4,5	2,4	201	FAHRBAHNTEILER	B33		11:34	12:08

101,3	1	3,5	198	RECHTS Richtung Furth-Palt	L114		11:38	12:13
101,5	0,8	0,2	195	RECHTS Richtung Mautern	Austraße		11:38	12:13
101,5	0,8	0	195	OA Mautern	Austraße		11:38	12:13
102,0	0,3	0,5	195	RECHTS Straßenverlauf folgen	Zistelstraße		11:39	12:14
102,1	0,2	0,1	196	LINKS Straßenverlauf folgen	Zistelstraße		11:39	12:14
102,3	0	0,2	196	ZIEL	48.395896 15.587228		11:40	12:15