



# WACHAUER RADTAGE

PRESENTED BY  
SPORT.LAND. N Raiffeisen X

Mautern/Donau, Römerhalle









## 18. – 19. Juli 2020









### Krone Champions Radmarathon 2020 (159 km / 2.568 hm)

**Start:**  
Römerhalle Mautern, 19.07.2020, 09:00 Uhr














**Ziel:**  
Römerhalle Mautern














↔ km			Stadt / Ort / Punkt	Richtung	Symbol	Straße	1. Platz	Verfolger
0	0	159,0	Mautern, Römerhalle <b>NEUTRALER START</b>	RECHTS		Am Limes	09:00	09:00
0,1	0,1	158,9	Am Limes	DRITTE Ausfahrt Kreisverkehr		Mauterner Donaubrücke, Förthofstraße	09:00	09:00
1,1	1,0	157,9	Förthofstraße	ERSTE Ausfahrt Kreisverkehr		B3 Donaustraße	09:03	09:03
3,2	2,1	155,8	B3 Donaustraße, auf Höhe Unterloiben <b>OFFIZIELLER START</b>	GERADE Richtung Dürnstein		B3 Donaustraße	09:04	09:05
4,0	0,8	155,0	B3 Donaustraße	GERADE Achtung: Leitpflocke, auf Straße bleiben	 <b>ACHTUNG</b>	B3 Donaustraße	09:05	09:06
11,5	7,5	147,5	B3 Donaustraße, in Weißenkirchen <b>FELDEILUNG</b>	RECHTS auf Seiberer  Achtung: Feldteilung! Rechtzeitig einordnen!	 <b>ACHTUNG</b>	L78	09:18	09:21
				 <b>VIDEO</b> 				
11,7	0,2	147,3	L78 in Weißenkirchen	GERADE Achtung: Zug Durchfahrt um 09:43 Uhr!  Schranken geschlossen!	 <b>ACHTUNG</b>	L78	09:19	09:22









23,0	11,3	136,0	L78	RECHTS Richtung Gschwendt		L7064	09:44	10:12
								
26,7	3,7	132,3	L7064 in Klein-Heinrichschlag	GERADE Richtung Els		L7064	09:52	10:22
								
28,1	1,4	130,9	L7064 in Els	GERADE Richtung Albrechtsberg		L7064	09:55	10:28
								
31,1	3,0	127,9	L7064 in Albrechtsberg	RECHTS Richtung Lichtenau  Achtung: Engstelle!	 <b>ACHTUNG</b> 	L7064	09:59	10:34
								







36,7	5,6	122,3	L7064 in Lichtenau	LINKS Richtung Allentsgschwendt		L7072	10:11	10:44
								
37,1	0,4	121,9	L7072 nach Lichtenau	LINKS Richtung Allentsgschwendt		L76	10:12	10:44
								
37,5	0,4	121,5	L76	GERADE Richtung Allentsgschwendt		L76	10:12	10:45
								
53,0	15,5	106,0	L76 in Lugendorf	LINKS Richtung Ottenschlag		B36	10:37	11:21
								

58,5	5,5	100,5	B36 in Ottenschlag	LINKS Richtung Elsenreith / Spitz		B217	10:47	11:34
								
58,8	0,3	100,2	B217 in Ottenschlag	GERADE Richtung Elsenreith / Spitz		B217	10:48	11:34
								
67,0	8,2	92,0	B217 in Elsenreith	RECHTS Richtung Mühldorf		B217	11:00	11:54
								
68,5	1,5	90,5	B217	GERADE Richtung Mühldorf  Achtung: Gefährliche Abfahrt!  Gefährliche Kurvenkombination!	 <b>ACHTUNG</b> <b>VIDEO</b> 	B217	11:01	11:55











74,4	5,9	84,6	B217 in Mühldorf	GERADE Richtung Elsarn	 <b>ACHTUNG</b>  <b>VIDEO</b> 	B217	11:08	12:03
								
78,9	4,5	80,1	B217 in Spitz / Gut am Steg	RECHTS Richtung Oberndorf  Labe in der ersten Linkskehre	 <b>KONTROLLE</b> (bei Brücke) <b>LABE</b> (in der ersten Kehre)	L7133	11:13	12:10
								
86,0	7,1	73,0	L7133	GERADE Richtung Oberndorf	 <b>KONTROLLE</b>	L7133	11:39	12:56
86,8	0,8	72,2	L7133	GERADE Richtung Maria Laach  Achtung: Gefährliche Abfahrt!	 <b>ACHTUNG</b> 	L7133	11:39	12:57
								
90,2	3,4	68,8	L7133	RECHTS Richtung Zeissing		L7140	11:43	13:02
91,0	0,8	68,0	L7140	LINKS Richtung Maria Laach		L7140	11:43	13:03
91,4	0,4	67,6	L7140 in Maria Laach	GERADE		L7140	11:44	13:03

91,9	0,5	67,1	L7140	SCHARF RECHTS Richtung Nonnersdorf	 <b>ACHTUNG</b> 	L7136	11:47	13:04
								
93,0	1,1	66,0	L7136	RECHTS Richtung Nonnersdorf		L7136	11:49	13:07
95,7	2,7	63,3	L7136	LINKS Richtung Moos		L7136	11:56	13:14
96,7	1,0	62,3	L7136	GERADE Richtung Moos Achtung: Gefährliche Abfahrt!	 <b>ACHTUNG</b>  <b>VIDEO</b> 	L7136	11:57	13:15
								
100,1	3,4	58,9	L7136	LINKS Richtung Pöggstall		L81	12:00	13:21
								
101,2	1,1	57,8	L81 Am Schuss	LINKS Richtung Weiteneegg	 <b>KONTROLLE</b>	B216	12:02	13:22
								

113,5	12,3	45,5	B216	LINKS Richtung Krems		B3 Donaustraße	12:17	13:42
								
117,3	3,8	41,7	B3	DRITTE Ausfahrt Kreisverkehr		B3A Melker Donaubrücke	12:23	13:50
								
118,8	1,5	40,2	B3A	RECHTS Richtung Melk		B1	12:25	13:54
								
119,1	0,3	39,9	B1	DRITTE Ausfahrt Kreisverkehr Richtung Loosdorf		B1	12:26	13:54
								

119,3	0,2	39,7	B1	GERADE Richtung Loosdorf		B1	12:26	13:54
								
120,4	1,1	38,6	B1	ZWEITE Ausfahrt Kreisverkehr Richtung Loosdorf		B1	12:27	13:56
124,8	4,4	34,2	B1	LINKS Richtung Aggsbach Dorf		L106	12:34	14:06
								
138,4	13,6	20,6	L106	RECHTS Richtung Maria Langegg		L162	12:55	14:38
								
140,2	1,8	18,8	L162	LINKS Richtung Maria Langegg		L109	12:57	14:42
								



141,9	1,7	17,1	L109 in Maria Langeegg	GERADE	 <b>LABE</b> <b>KONTROLLE</b>	L109	13:02	14:50
145,1	3,2	13,9	L109	LINKS Richtung Schenkenbrunn	  <b>ACHTUNG</b>  <b>VIDEO</b> 	L109	13:09	14:58
150,3	5,2	8,7	L109	LINKS Richtung Rossatz	 	L7111	13:17	15:07
151,3	1,0	7,7	L7111	GERADE Achtung: Gefährliche Abfahrt!	 <b>ACHTUNG</b>  <b>VIDEO</b> 	L7111	13:19	15:10

154,7	3,4	4,3	L7111	RECHTS Richtung Krems	 <b>ACHTUNG</b> <b>TEMPO ANPASSEN!</b> <b>GEGEN-VERKEHR BEACHTEN!</b> 	B33	13:23	15:17
								
159,0	4,3	0,0	B33 in Mautern an der Donau	GERADE	 <b>ZIEL</b>	B33	13:29	15:25

1. Dame im Ziel um ca. 14:05 Uhr