



































































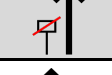

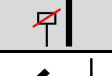


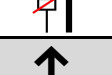
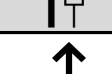
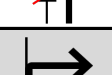



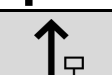
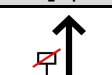


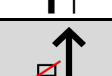
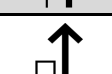










































			24. Wachauer Radtage Krone Champions Radmarathon 16. Juli 2023 					
Ges. KM	KM zum Ziel	KM / Abschnitt	Seehöhe	Rennstrecke	Straße	Verlauf	Zeit Spitze	Zeit Hauptfeld
0,0	176,1	0,0	196	MAUTERN Badeteich	48.395896 15.587228		09:00	09:00
0,8	175,3	0,8	199	KREISVERKEHR 1. Ausfahrt	Mauterner Donaubrücke, Förthofstraße		09:01	09:01
0,9	175,2	0,1	201	OE Mautern	Mauterner Donaubrücke, Förthofstraße		09:01	09:01
1,7	174,4	0,8	198	KREISVERKEHR 1. Ausfahrt	B3 Donaustraße		09:03	09:03
4,8	171,3	3,1	199	ACHTUNG: Leitpflöcke nahe an der Fahrbahn	B3 Donaustraße		09:09	09:10
6,2	169,9	1,4	199	TUNNELANFANG	B3 Donaustraße		09:12	09:13
6,6	169,5	0,4	199	TUNNELENDE	B3 Donaustraße		09:13	09:14
6,9	169,2	0,3	199	FAHRBAHNTEILER	B3 Donaustraße		09:13	09:14
11,3	164,8	4,4	202	OA Weißenkirchen	B3 Donaustraße		09:21	09:23
12,2	163,9	0,9	202	FELDEILUNG Offizieller Start RECHTS auf Seiberer	L78	 	09:23	09:25
12,2	163,9	0,0	202	FAHRBAHNTEILER	L78		09:23	09:25
12,3	163,8	0,1	207	OE Weißenkirchen	L78		09:23	09:25
12,4	163,7	0,1	207	BAHNÜBERGANG ACHTUNG Zugdurchfahrt um 09:43	L78	 	09:23	09:25
22,8	153,3	10,4	708	OA Himberg	L78		09:47	09:55
23,1	153	0,3	705	OE Himberg	L78		09:48	09:56
23,3	152,8	0,2	710	OA Himberg	L78		09:48	09:56















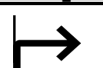





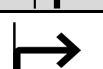

23,5	152,6	0,2	712	OE Himberg	L78		09:49	09:57
23,7	152,4	0,2	712	RECHTS Richtung Gschwendt	L7064		09:49	09:57
24,2	151,9	0,5	696	OA Gschwendt	L7064		09:50	09:58
24,2	151,9	0,0	695	RECHTS Richtung Klein- Heinrichschlag	L7064		09:50	09:58
24,4	151,7	0,2	697	OE Gschwendt	L7064		09:50	09:58
26,6	149,5	2,2	622	OA Klein-Heinrichschlag	L7064		09:54	10:03
27,1	149	0,5	645	RECHTS Richtung Els	L7064		09:55	10:05
27,3	148,8	0,2	644	OE Klein-Heinrichschlag	L7064		09:55	10:05
27,4	148,7	0,1	653	RECHTS Richtung Els	L7064		09:55	10:05
28,5	147,6	1,1	655	OA Els	L7064		09:57	10:08
28,7	147,4	0,2	645	GERADE Richtung Albrechtsberg	L7064		09:57	10:08
29,2	146,9	0,5	640	OE Els	L7064		09:58	10:09
29,9	146,2	0,7	639	OA Gillaus	L7064		10:00	10:11
30,6	145,5	0,7	650	OE Gillaus	L7064		10:01	10:12
31,4	144,7	0,8	677	OA Albrechtsberg	L7064		10:03	10:14
31,7	144,4	0,3	662	RECHTS Richtung Lichtenau	L7064		10:03	10:15
32,4	143,7	0,7	622	OE Albrechtsberg	L7064		10:04	10:17
33,6	142,5	1,2	537	OA Brauhaus	L7064		10:06	10:20
33,8	142,3	0,2	533	OE Brauhaus	L7064		10:06	10:20
34,7	141,4	0,9	611	OA Scheutz	L7064		10:07	10:21
35,2	140,9	0,5	646	OE Scheutz	L7064		10:08	10:22
35,3	140,8	0,1	652	LABESTATION	L7064		10:08	10:22















37,0	139,1	1,7	636	OA Lichtenau	L7064		10:10	10:24
37,3	138,8	0,3	635	LINKS Richtung Allentgsgschwendt	L7072		10:10	10:25
37,5	138,6	0,2	642	RECHTS Richtung Allentgsgschwendt	L7072		10:11	10:26
37,6	138,5	0,1	652	OE Lichtenau	L7072		10:11	10:26
37,7	138,4	0,1	652	LINKS Richtung Allentgsgschwendt	L73		10:11	10:26
38,0	138,1	0,3	662	FAHRBAHNTEILER	L76		10:12	10:27
38,1	138	0,1	667	LINKS Richtung Allentgsgschwendt	L76		10:12	10:27
41,2	134,9	3,1	709	Befahrung Ortsumfahrung Allentgsgschwendt	L76		10:18	10:35
47,7	128,4	6,5	774	OA Grainbrunn	L76		10:29	10:48
48,3	127,8	0,6	779	OE Grainbrunn	L76		10:30	10:49
53,7	122,4	5,4	805	OA Lugendorf	L76		10:38	10:59
53,8	122,3	0,1	805	RECHTS Richtung Grafenschlag	B36		10:38	10:59
54,7	121,4	0,9	793	OE Lugendorf	B36		10:40	11:01
58,4	117,7	3,7	762	OA Grafenschlag	B36		10:46	11:08
58,8	117,3	0,4	776	LINKS Richtung Spielberg	L7173		10:47	11:09
59,2	116,9	0,4	782	LINKS Richtung Spielberg	L7174		10:48	11:10
59,3	116,8	0,1	781	OE Grafenschlag	L7174		10:48	11:10
62,1	114	2,8	782	OA Kleingöttfritz	L7174		10:52	11:15
62,4	113,7	0,3	804	OE Kleingöttfritz	L7174		10:53	11:16
66,2	109,9	3,8	845	OA Spielberg	L7174		11:00	11:25
66,6	109,5	0,4	835	RECHTS Richtung Bad Traunstein	L78		11:01	11:26
66,8	109,3	0,2	848	OE Spielberg	L78		11:01	11:26

68,4	107,7	1,6	871	OA Bad Traunstein FAHRBAHNTEILER	L78		11:04	11:29
69,9	106,2	1,5	893	OE Bad Traunstein	L78		11:06	11:32
72,9	103,2	3,0	812	OA Stein	L78		11:11	11:38
73,1	103	0,2	823	RECHTS Richtung Dorfstadt	L78		11:11	11:38
73,2	102,9	0,1	828	OE Stein	L78		11:11	11:38
74,8	101,3	1,6	788	OA Dorfstadt	L78		11:14	11:42
75,0	101,1	0,2	796	OE Dorfstadt	L78		11:14	11:42
75,1	101	0,1	796	LINKS Richtung Lichteck	Güterweg Dorfstadt		11:14	11:42
77,1	99	2,0	879	OA Lichteck	Güterweg Dorfstadt		11:18	11:47
77,6	98,5	0,5	870	OE Lichteck	Güterweg Dorfstadt		11:19	11:48
78,8	97,3	1,2	816	OA Saggraben	Güterweg Dorfstadt		11:21	11:51
79,3	96,8	0,5	773	OE Saggraben	Güterweg Dorfstadt		11:22	11:52
79,4	96,7	0,1	774	RECHTS Richtung Gutenbrunn	Güterweg Saggraben		11:22	11:52
79,6	96,5	0,2	789	LABESTATION	Güterweg Saggraben		11:22	11:53
81,9	94,2	2,3	946	LINKS Richtung Gutenbrunn	L82		11:27	11:59
88,5	87,6	6,6	891	RECHTS Richtung Ulrichschlag	L83		11:37	12:11
92,0	84,1	3,5	869	OA Ulrichschlag	L83		11:42	12:17
92,5	83,6	0,5	844	OE Ulrichschlag	L83		11:43	12:18
97,2	78,9	4,7	542	LINKS Richtung Laimbach am Ostrong	B36		11:48	12:24
97,5	78,6	0,3	533	OA Laimbach am Ostrong	B36		11:49	12:25
98,4	77,7	0,9	522	OE Laimbach am Ostrong	B36		11:50	12:26
102,1	74	3,7	477	FAHRBAHNTEILER	B216		11:55	12:32

102,2	73,9	0,1	473	FAHRBAHNTEILER	B216		11:55	12:32
103,4	72,7	1,2	464	OA Pöggstall	B216		11:56	12:33
105,2	70,9	1,8	430	OE Pöggstall	B216		11:58	12:36
106,8	69,3	1,6	396	OA Streitwiesen	B216		12:00	12:39
107,2	68,9	0,4	392	OE Streitwiesen	B216		12:01	12:40
109,1	67	1,9	356	OA Am Schuß	B216		12:03	12:43
109,7	66,4	0,6	351	OE Am Schuß	B216		12:04	12:44
110,0	66,1	0,3	345	OA Weiten	B216		12:05	12:45
111,7	64,4	1,7	327	OE Weiten	B216		12:07	12:48
115,4	60,7	3,7	284	OA Eitental	B216		12:10	12:53
115,7	60,4	0,3	274	OE Eitental	B216		12:10	12:53
120,9	55,2	5,2	222	BAHNÜBERGANG	B216		12:17	13:02
121,0	55,1	0,1	213	OA Weitenegg	B216		12:17	13:02
121,1	55	0,1	211	LINKS Richtung Krems FAHRBAHNTEILER	B3 Donaustraße		12:17	13:02
121,1	55	0,0	211	FAHRBAHNTEILER	B3 Donaustraße		12:17	13:02
121,2	54,9	0,1	211	FAHRBAHNTEILER	B3 Donaustraße		12:17	13:02
121,4	54,7	0,2	211	OE Weitenegg OA St. Georgen	B3 Donaustraße		12:17	13:02
121,6	54,5	0,2	210	OE St. Georgen	B3 Donaustraße		12:18	13:03
122,6	53,5	1,0	209	FAHRBAHNTEILER	B3 Donaustraße		12:20	13:05
124,4	51,7	1,8	210	OA Emmersdorf	B3 Donaustraße		12:22	13:08
125,1	51	0,7	210	OE Emmersdorf FAHRBAHNTEILER	B3 Donaustraße		12:24	13:10

125,2	50,9	0,1	211	KREISVERKEHR 3. Ausfahrt Richtung Melk FAHRBAHNTEILER	B3A Melker Donaubrücke		12:24	13:10
126,6	49,5	1,4	246	RECHTS Richtung Melk	B1		12:26	13:13
127,0	49,1	0,4	252	KREISVERKEHR 3. Ausfahrt Richtung Loosdorf FAHRBAHNTEILER	B1		12:27	13:14
128,3	47,8	1,3	229	KREISVERKEHR 2. Ausfahrt Richtung Loosdorf FAHRBAHNTEILER	B1		12:29	13:16
131,4	44,7	3,1	222	AMPELREGELUNG Gerade aus	B1		12:34	13:23
131,6	44,5	0,2	224	OA Loosdorf Fahrbahnteiler	B1		12:34	13:23
131,9	44,2	0,3	224	FAHRBAHNTEILER	B1		12:35	13:24
132,2	43,9	0,3	224	FAHRBAHNTEILER	B1		12:36	13:25
132,6	43,5	0,4	225	LINKS Richtung Aggsbach Dorf	L106		12:37	13:26
133,5	42,6	0,9	227	FAHRBAHNTEILER	L106		12:39	13:28
133,7	42,4	0,2	228	OE Loosdorf	L106		12:39	13:28
134,8	41,3	1,1	234	OA Mauer	L106		12:41	13:30
136,4	39,7	1,6	288	OE Mauer	L106		12:44	13:34
138,1	38	1,7	388	OA Umbach	L106		12:47	13:38
138,6	37,5	0,5	386	OE Umbach	L106		12:48	13:39
140,0	36,1	1,4	395	OA Häusling	L106		12:50	13:42
140,6	35,5	0,6	379	OE Häusling	L106		12:51	13:43
141,2	34,9	0,6	358	OA Kochholz	L106		12:52	13:44
141,6	34,5	0,4	348	OE Kochholz	L106		12:53	13:45
142,0	34,1	0,4	339	OA Wolfstein	L106		12:53	13:45

143,4	32,7	1,4	303	OE Wolfstein	L106		12:55	13:48
145,7	30,4	2,3	233	OA Aggsbach-Dorf	L106		12:57	13:51
146,3	29,8	0,6	226	RECHTS Richtung Maria Langegg	L162		12:58	13:52
146,5	29,6	0,2	233	OE Aggsbach-Dorf	L162		12:59	13:53
147,9	28,2	1,4	266	LINKS Richtung Maria Langegg	L109		13:00	13:55
150,7	25,4	2,8	486	LABESTATION	L109		13:09	14:06
152,6	23,5	1,9	528	OA Nesselstauden	L109		13:12	14:11
153,0	23,1	0,4	511	GERADE Richtung Scheiblwies	L7120		13:13	14:12
153,2	22,9	0,2	495	RECHTSKEHRE	L7120		13:14	14:13
153,5	22,6	0,3	479	OE Nesselstauden	L7120		13:14	14:13
154,4	21,7	0,9	495	OA Scheiblwies	L7120		13:15	14:15
154,5	21,6	0,1	494	GERADE Richtung Himberg	L7120		13:15	14:15
154,6	21,5	0,1	489	OE Scheiblwies	L7120		13:15	14:15
155,5	20,6	0,9	426	LINKS Straßenverlauf folgen	L5040		13:16	14:17
155,9	20,2	0,4	415	RECHTS Richtung Himberg	L5367		13:16	14:17
156,6	19,5	0,7	464	OA Himberg	L5367		13:18	14:19
157,1	19	0,5	485	LINKS Richtung Hessendorf	L7116		13:19	14:21
157,2	18,9	0,1	483	OE Himberg	L7116		13:19	14:21
158,5	17,6	1,3	459	OA Hessendorf	L7116		13:20	14:23
158,8	17,3	0,3	465	OE Hessendorf	L7116		13:21	14:24
158,9	17,2	0,1	466	RECHTS Richtung Wolfenreith	L7116		13:21	14:24
160,5	15,6	1,6	492	OA Wolfenreith	L7118		13:24	14:28

160,7	15,4	0,2	482	RECHTS Richtung Oberbergern	L7118		13:25	14:29
160,9	15,2	0,2	476	OE Wolfenreith	L7117		13:25	14:29
163,4	12,7	2,5	398	GERADE Richtung Oberbergern ACHTUNG: Nachrang!	L109		13:28	14:34
164,8	11,3	1,4	384	LINKS Richtung Rossatz	L7111		13:29	14:36
166,0	10,1	1,2	414	ACHTUNG: Gefährliche Abfahrt	L7111		13:31	14:39
169,2	6,9	3,2	204	RECHTS Richtung Krems ACHTUNG: Tempo anpassen & Gegenverkehr beachten	B33	 	13:35	14:45
171,6	4,5	2,4	201	FAHRBAHNTEILER	B33		13:39	14:51
175,1	1	3,5	198	RECHTS Richtung Furth-Palt	L114		13:43	14:58
175,3	0,8	0,2	195	RECHTS Richtung Mautern	Austraße		13:43	14:58
175,3	0,8	0,0	195	OA Mautern	Austraße		13:43	14:58
175,8	0,3	0,5	195	RECHTS Straßenverlauf folgen	Zistelstraße		13:44	14:59
175,9	0,2	0,1	196	LINKS Straßenverlauf folgen	Zistelstraße		13:44	14:59
176,1	0	0,2	196	ZIEL	48.395896 15.587228		13:45	15:00