



**WACHAUER
RADTAGE**

PRESENTED BY



Mautern/Donau, Römerhalle

16. – 17. Juli 2022

Krone Champions Radmarathon 2022 (173km / 2312 hm)














Start:














Römerhalle Mautern, 17.07.2022

Ziel:















Römerhalle Mautern














Kilometer			Stadt/Ort/Punkt	Richtung	Symbol	Straße	1. Platz	Verfolger
0	0	172,8	Mautern, Römerhalle NEUTRALER START	RECHTS		Am Limes	09:00	09:00
0,1	0,1	172,7	Am Limes	DRITTE Ausfahrt Kreisverkehr		Mauterner Donaubücke, Förthofstraße	09:00	09:00
1,1	1	171,7	Förthofstraße	ERSTE Ausfahrt Kreisverkehr		B3 Donaustraße	09:03	09:03
3,2	2,1	169,6	B3 Donaustraße, auf Höhe Unterloiben	GERADE Richtung Dürnstein		B3 Donaustraße	09:04	09:05
4	0,8	168,8	B3 Donaustraße	GERADE Achtung: Leitplöcke, auf Straße bleiben		B3 Donaustraße	09:05	09:06
11,5	7,5	161,3	B3 Donaustraße, in Weißenkirchen FELDEILUNG OFFIZIELLER START	RECHTS auf Seiberer Achtung: Feldteilung! Rechtzeitig einordnen!	 	L78	09:18	09:21
11,7	0,2	161,1	L78 in Weißenkirchen	GERADE Achtung: Zugdurfahrt um 9:43 Uhr! Schranken geschlossen!		L78	09:19	09:22
23	11,3	149,8	L78	RECHTS Richtung Gschwend		L7064	09:44	10:12

23,6	0,6	149,2	L7064 in Gschwendt	RECHTS Richtung Klein- Heinrichschlag		L7064		
26,5	2,9	146,3	L7064 in Klein-Heinrichschlag	RECHTS Richtung ELS		L7064		
26,7	0,2	146,1	L7064 in Klein-Heinrichschlag	RECHTS Richtung ELS		L7064	09:52	10:22
								
28,1	1,4	144,7	L7064 in Els	GERADE Richtung Albrechtsberg		L7064	09:55	10:28
								
31	2,9	141,8	L7064 in Albrechtsberg	RECHTS Richtung Lichtenau Achtung: Engstelle!	 ACHTUNG! 	L7064	09:59	10:34
								
36,6	5,6	136,2	L7064 in Lichtenau	LINKS Richtung Allentsgschwendt		L7072	10:11	10:44
								
36,8	0,2	136	L7072 in Lichtenau	RECHTS Richtung Allentsgschwendt		L7072	10:11	10:44
								

37	0,2	135,8	L7072 in Lichtenau	LINKS Richtung Allentsgschwendt		L73	10:12	10:44
								
37,4	0,4	135,4	L73	LINKS Richtung Allentsgschwendt		L76	10:12	10:45
								
40,8	3,4	132	L76 in Allentsgschwendt	LINKS Richtung Engelschalks		L7067	10:16	10:50
								
41,4	0,6	131,4	L7067	RECHTS Richtung Engelschalks		L7069	10:17	10:51
								
41,8	0,4	131	L7069 in Engelschalks	GERADE	 ACHTUNG! ENGSTELLE 	L7069	10:18	10:52
								
42,6	0,8	130,2	L7069	LINKS Richtung Lugendorf		L76	10:20	10:54
								

52,9	10,3	119,9	L76 in Lugendorf	RECHTS Richtung Grafenschlag		B36	10:35	11:20
								
58	5,1	114,8	B36	LINKS Richtung Spielberg		L7173	10:43	11:28
								
58,3	0,3	114,5	L7173 in Grafenschlag	LINKS Richtung Spielberg		L7174	10:43	11:28
								
65,7	7,4	107,1	L7174 in Spielberg	RECHTS Richtung Bad Traunstein		L78	10:53	11:40
								
72,3	6,6	100,5	L78 in Stein	RECHTS Richtung Dorfstadt		L78	11:03	11:52
								
74,3	2	98,5	L78 in Dorfstadt	LINKS Richtung Lichteck		Güterweg Dorfstadt	11:06	11:55
								

78,4	4,1	94,4	Saggraben	RECHTS Richtung Gutenbrunn		Güterweg Saggraben	11:11	12:02
								
81	2,6	91,8	Güterweg Saggraben	LINKS Richtung Gutenbrunn		L82	11:20	12:14
								
87,6	6,6	85,2	L82 vor Gutenbrunn	RECHTS Richtung Ulrichschlag		L83	11:31	12:30
								
96,4	8,8	76,4	L83	LINKS Richtung Laimbach am Ostrong		B36	11:40	12:40
								
120,4	24	52,4	B216	LINKS Richtung Krems		B3 Donaustraße	12:10	13:17
								
124,4	4	48,4	B3	DRITE Ausfahrt Kreisverkehr		B3A Melker Donaubrücke	12:16	13:24
								
125,9	1,5	46,9	B3A	RECHTS Richtung Melk		B1	12:18	13:26
								

126,2	0,3	46,6	B1	Dritte Ausfahrt Kreisverkehr Richtung Loosdorf		B1	12:18	13:26
								
126,4	0,2	46,4	B1	GERADE Richtung Loosdorf		B1	12:18	13:26
								
127,5	1,1	45,3	B1	ZWEITE Ausfahrt Kreisverkehr Richtung Loosdorf		B1	12:20	13:28
131,9	4,4	40,9	B1	LINKS Richtung Aggsbach Dorf		L106	12:26	13:35
								
145,5	13,6	27,3	L106	RECHTS Richtung Maria Langeegg		L162	12:46	14:00
								
147,2	1,7	25,6	L162	LINKS Richtung Maria Langeegg		L109	12:49	14:04
								
150	2,8	22,8	L109 in Maria Langeegg	GERADE	 L109 KONTROLLE	L109	12:58	14:19
								

152,2	2,2	20,6	L109	GERADE		L7118	13:02	14:25
								
152,7	0,5	20,1	L7118	RECHTS Richtung Scheiblwies		L7120	13:02	14:25
								
153,8	1,6	19	L7120	GERADE		L7120	13:05	14:28
								
154,8	2,1	18	L7120	LINKS auf L5040		L5040	13:09	14:34
								
155,2	0,4	17,6	L5040	RECHTS auf L5367		L5367	13:09	14:34
								
156,4	1,2	16,4	L5367	LINKS auf L7116		L7116	13:11	14:37
								
158,2	1,8	14,6	L7116 in Hessendorf	RECHTS Richtung Wolfenreith		L7116	13:13	14:41
								

160	1,8	12,8	L7118 in Wolfenreith	RECHTS Richtung Oberbergern		L7117	13:15	14:44
								
162,7	4,5	10,1	L7116	GERADE auf L109	 ACHTUNG! NACHRANG! 	L109	13:20	14:52
								
164,1	5,9	8,7	L109	LINKS Richtung Rossatz		L7111	13:29	15:05
								
165,3	5,3	7,5	L7111	GERADE Achtung: Gefährliche Abfahrt!	 ACHTUNG!  VIDEO 	L7111	13:34	15:13
								
168,5	3,2	4,3	L7111	RECHTS Richtung Krems	ACHTUNG! TEMPO ANPASSEN!  GEGEN-VERKEHR BEACHTEN!	B33	13:40	15:22
								
172,8	4,3	0	B33 in Mautern an der Donau	GERADE	 ZIEL	B33	13:45	15:30